

कार्यालय जिला कलक्टर, डूंगरपुर (राजस्थान)


क्रमांक:- एफ.()पंचायत/पुनर्गठन/III /2019/1057- 61 दिनांक:- 10-07-2019

- 1- अतिरिक्त जिला कलक्टर, डूंगरपुर
- 2- मुख्य कार्यकारी अधिकारी, जिला परिषद, डूंगरपुर
- 3- उपखण्ड अधिकारी, डूंगरपुर
- 4- तहसीलदार, डूंगरपुर
- 5- विकास अधिकारी, पंचायत समिति, दोवडा

विषय- ग्राम पंचायत के पुनर्गठन प्रस्तावों को जन साधारण के सार्वजनिक अवलोकन हेतु प्रसारित करने/नोटिस बोर्ड पर चस्पा करने बाबत।

उपरोक्त विषयान्तर्गत लेख है कि पंचायत समिति दोवडा के अधीन ग्राम पंचायतों के पुनर्गठन/पुनर्सीमांकन/नवसृजन के प्रस्ताव तैयार कर संलग्न प्रेषित किये जा रहे हैं, जिन्हें जन साधारण के सार्वजनिक अवलोकन हेतु प्रसारित करने/नोटिस बोर्ड पर चस्पा किया जाना है एवं उन पर आमजन की आपत्तियां आमंत्रित की जानी है।

अतः निर्देशित किया जाता है कि संलग्न प्रस्ताव को जिला कलक्टर कार्यालय के नोटिस बोर्ड, जिला परिषद कार्यालय, उपखण्ड कार्यालय, तहसील कार्यालय, पंचायत समिति कार्यालय एवं सभी ग्राम पंचायत मुख्यालय के नोटिस बोर्ड पर चस्पा करना सुनिश्चित करें एवं इसकी पालना रिपोर्ट दिनांक 11.07.2019 को मय चस्पानगी पत्र प्रस्तुत करना सुनिश्चित करें।
संलग्न- उक्तानुसार


(चेतन धिल्लो) IS
जिला कलक्टर,
डूंगरपुर

राजस्थान सरकार
कार्यालय जिला कलक्टर, डूंगरपुर (राजस्थान)

क्रमांक:- एफ/पंचायत/पुनर्गठन/III/2019/1056


दिनांक:- 10-07-2019

राजस्थान पंचायती राज अधिनियम, 1994 की धारा 101 के तहत आपत्तियां आमंत्रित किये जाने बाबत नोटिस

राज्य सरकार की अधिसूचना क्रमांक एफ 15(1)पुनर्गठन/विधि/परावि/2014/513 दिनांक 12-06-19 के द्वारा राजस्थान पंचायती राज अधिनियम 1994(1)का अधिनियम संख्या 13 की धारा 9, 10 एवं 101 में वर्णित शक्तियों को संबंधित जिले के जिला कलक्टर को प्रयोगार्थ प्रत्यायोजित कर दी गई है।

अतः मैं जिला कलक्टर डूंगरपुर उक्त अधिनियम की धारा 9 एवं 101 द्वारा प्रदत्त शक्तियों का प्रयोग करते हुए जिले की निम्नलिखित पंचायत समितियों की ग्राम पंचायतों के पुनर्सीमांकन/पुनर्गठन/नवसृजन करने का विचार रखता हूँ जिसका निम्नलिखित प्रारूप के प्रकाशित होने के एक माह की अवधि अर्थात् 09 अगस्त, 2019 तक जन साधारण से आपत्तियां प्रस्तुत करने हेतु एतद् द्वारा यह नोटिस प्रकाशित किया जाता है।


उक्त अवधि की समाप्ति से पूर्व कोई भी व्यक्ति अपनी आपत्तियां सम्बंधित उपखण्ड अधिकारी, तहसीलदार अथवा अधोहस्ताक्षरकर्ता के कार्यालय में प्रस्तुत कर सकेगा।


10/7/2019
जिला कलक्टर
डूंगरपुर

क्र.सं.	वर्तमान ग्राम पंचायत का नाम	वर्तमान ग्राम पंचायत सम्मिलित ग्रामों के नाम	वर्तमान ग्राम पंचायत सम्मिलित ग्रामों की नामवार जनसंख्या	प्रस्तावित ग्राम पंचायत का नाम	प्रस्तावित ग्राम पंचायत की जनसंख्या	प्रस्तावित ग्राम पंचायत सम्मिलित ग्रामों के नाम	प्रस्तावित ग्राम पंचायत सम्मिलित ग्रामों की नामवार जनसंख्या	वार्डों की संख्या	विशेष विवरण		
1	2	3	4	5	6	7	8	9	10	11	12
1	धावडी	3462	धावडी मोठ घोडी आमली देवसोमनाथ	549 277 886 1750 3462	1 धावडी	2615	धावडी मोठ गरडा भागल सलावट पारडा चौबिसा	549 277 554 287 948 2615	5	5	पुनर्गठित
2	ओडवाडिया	3315	ओडवाडिया गरडा भागल सलावट पारडा चौबिसा	1526 554 287 948 3315	2 देवसोमनाथ	2636	घोडी आमली देवसोमनाथ	886 1750 2636	5	5	नवसृजित
3	रघुनाथपुरा	3988	ओडवाडिया गरडा भागल सलावट पारडा चौबिसा मोदरा बेरणिया रघुनाथपुरा खजुरिया	1526 554 287 948 3315 850 1015 755 1368 3988	3 ओडवाडिया 4 रघुनाथपुरा	2541 2973	ओडवाडिया बेरणिया मोदरा रघुनाथपुरा खजुरिया	1526 1015 2541 850 755 1368 2973	5	5	पुनर्गठित
4	फलोज	6563	फलोज फुटी तलाई घटाउ धाणी घटाउ	3284 363 2066 850 6563	5 फलोज 6 घटाउ	3647 2916	फलोज फुटी तलाई घटाउ धाणी घटाउ	3284 363 3647 2066 850 2916	7	7	पुनर्गठित

2016
जिला कलेक्टर
इलाहाबाद

क्र.सं.	वर्तमान ग्राम पंचायत का नाम	वर्तमान ग्राम पंचायत की जनसंख्या	वर्तमान ग्राम पंचायत सम्मिलित ग्रामों के नाम	वर्तमान ग्राम पंचायत सम्मिलित ग्रामों की ग्रामवार जनसंख्या	प्रस्तावित ग्राम पंचायत का नाम	प्रस्तावित ग्राम पंचायत की जनसंख्या	प्रस्तावित ग्राम पंचायत सम्मिलित ग्रामों के नाम	प्रस्तावित ग्राम पंचायत सम्मिलित ग्रामों की ग्रामवार जनसंख्या	वार्डों की संख्या	विशेष विवरण
1	2	3	4	5	7	8	9	10	11	12
5	रागोला	4465	रागोला	2453	7 रागोला	2711	रागोला	2453	5	पुनर्गठित
			नरणिा	2012			बादीघाटी	258		
				4465				2711		
6	दामडी	4514	दामडी	4256	8 नरणिा	2779	नरणिा	2012	5	नवसृजित
			बादीघाटी	258			चितरेटी	767		
				4514				2779		
7	आसेला	7564	आसेला	2936	10 आसेला	4414	आसेला	2936	9	पुनर्गठित
			मनपुर	2106			सरकण साई	1137		
			सरकण साई	1137			सरकण कोपचा	341		
			सरकण कोपचा	341				4414		
			धमाला	1045			मनपुर	2106		
8	हिराता	5345	हिराता	1708	11 मनपुर	3151	धमाला	1045	7	नवसृजित
			धरती माता	1570				2106		
			बन्देडा	754				1045		
			बड़योडा	1313				3151		
				5345						
			हिराता	1708	12 हिराता	2882	हिराता	1708	5	पुनर्गठित
			धरती माता	1570			बन्देडा	754		
			बन्देडा	754			थैयाता	420		
			बड़योडा	1313				2882		
				5345			धरती माता	1570		
					13 धरती माता	2883	बड़योडा	1313	5	नवसृजित
								2883		
								2883		



 दि. 10/01/2023

 रा.सं.

क्र.सं.	वर्तमान ग्राम पंचायत का नाम	वर्तमान ग्राम पंचायत की जनसंख्या	वर्तमान ग्राम पंचायत सम्मिलित ग्रामों के नाम	वर्तमान ग्राम पंचायत सम्मिलित ग्रामों की ग्रामवार जनसंख्या	प्रस्तावित ग्राम पंचायत का नाम	प्रस्तावित ग्राम पंचायत की जनसंख्या	प्रस्तावित ग्राम पंचायत सम्मिलित ग्रामों के नाम	प्रस्तावित ग्राम पंचायत सम्मिलित ग्रामों की ग्रामवार जनसंख्या	वार्डों की संख्या	विशेष विवरण
1	2	3	4	5	7	8	9	10	11	12
9	लोलकपुर	5461	लोलकपुर	2100	14 लोलकपुर	2761	लोलकपुर	2100	5	पुर्नगठित
			सेलज	1553			नवाटापरा	661		
			नवा टापरा	661			सेलज	2761		
			विरी मय चक	1147			विरी मय चक	1553		
10	आंतरी	5200	आंतरी	1679	15 सेलज	2700	आंतरी	1679	5	नवसृजित
			पारडा गोकलिया	783			ओजरी	374		
			डोलवरीया का ओडा	1252			मारगीया महुडा	529		
			पारडा मारू	583			आंतरी	2700		
11	कहारी	4452	कहारी चक अ	1517	16 आंतरी	2582	आंतरी	1679	5	पुर्नगठित
			कहारी चक ब	506			ओजरी	374		
			डोलवर निचली	2009			पारडा मारू	529		
			धैयाता	420			पारडा गोकलिया	2582		
10	आंतरी	5200	आंतरी	374	17 डोलवरीया का ओडा	2618	पारडा गोकलिया	783	5	नवसृजित
			पारडा मारू	583			डोलवरीया का ओडा	1252		
			ओजरी	374			पारडा मारू	583		
			मारगीया महुडा	529			पारडा मारू	2618		
11	कहारी	4452	कहारी चक अ	1517	18 कहारी	4032	कहारी चक अ	1517	9	पुर्नगठित
			कहारी चक ब	506			कहारी चक ब	506		
			डोलवर निचली	2009			डोलवर निचली	2009		
			धैयाता	420			डोलवर निचली	4032		
		4452		4452						

10/7/22
 10/7/22
 10/7/22

क्र.सं.	वर्तमान ग्राम पंचायत का नाम	वर्तमान ग्राम पंचायत की जनसंख्या	वर्तमान ग्राम पंचायत सम्मिलित ग्रामों के नाम	वर्तमान ग्राम पंचायत सम्मिलित ग्रामों की ग्रामवार जनसंख्या	प्रस्तावित ग्राम पंचायत का नाम	प्रस्तावित ग्राम पंचायत की जनसंख्या	प्रस्तावित ग्राम पंचायत सम्मिलित ग्रामों के नाम	प्रस्तावित ग्राम पंचायत सम्मिलित ग्रामों की ग्रामवार जनसंख्या	वार्डों की संख्या	विशेष विवरण
1	2	3	4	5	7	8	9	10	11	12
			पुनाली	4390	19 पुनाली	4390	पुनाली	4390	9	पुर्नगठित
			गहुवाडा	1090						
			पांतली	1998			पांतली	1998		
			वाडा पुनाली	955			वाडा पुनाली	955		
12	पुनाली	9657	नयागांव पुनाली	1224	20 पांतली	4177	नयागांव पुनाली	1224	9	नवसृजित
				9657				4177		
							गहुवाडा	1090		
							कालुगामडा	849		
							बीकासोर	686		
								2625	5	नवसृजित
13	भोजातो का ओडा	4226	भोजातो का ओडा	1032	22 भोजातो का ओडा	2691	भोजातो का ओडा	1032	5	पुर्नगठित
			बीकासोर	686				349		
			धाणी हथाई	349			धाणी हथाई	1310		
			सीमलघाटी	1310			सीमलघाटी	2691		
			कालुगामडा	849						
				4226						
			हथाई	2052			हथाई	2052		
			वाडा हथाई	459			वाडा हथाई	459		
			सत्तु	1575			दरा हथाई	455		
			देवकी	705				2966		
			दरा हथाई	455						
				5246			सत्तु	1575		
							देवकी	705		
							भचडिया	429		
14	हथाई	5246			24 सत्तु	2709			5	नवसृजित

जिला कलेक्टर
बाराक

क्र.सं.	वर्तमान ग्राम पंचायत का नाम	वर्तमान ग्राम पंचायत की जनसंख्या	वर्तमान ग्राम पंचायत सम्मिलित ग्रामों के नाम	वर्तमान ग्राम पंचायत सम्मिलित ग्रामों की ग्रामवार जनसंख्या	प्रस्तावित ग्राम पंचायत का नाम	प्रस्तावित ग्राम पंचायत की जनसंख्या	प्रस्तावित ग्राम पंचायत सम्मिलित ग्रामों के नाम	प्रस्तावित ग्राम पंचायत सम्मिलित ग्रामों की ग्रामवार जनसंख्या	वार्डों की संख्या	विशेष विवरण
1	2	3	4	5	7	8	9	10	11	12
15	खेमपुर	3568	खेमपुर तोरणिया वागदरी भचडिया	1064 304 1771 429 3568	25 खेमपुर	3139	खेमपुर तोरणिया वागदरी	1064 304 1771 3139	7	पुर्नगठित
16	दोवडा	4201	डाबेला चितरेटी नयागांव दोवडा	1254 767 1029 1151 4201	26 दोवडा	3434	डाबेला नयागांव दोवडा	1254 1029 1151 3434	7	पुर्नगठित
17	पाल वसी	3922	केसरपुरा पाल वसी	795 3127 3922	27 पाल वसी	3922	केसरपुरा पाल वसी	795 3127 3922	7	यथावत
18	वसी	4055	वसी रत्नावाडा कराता	1663 715 1677 4055	28 वसी	4055	वसी रत्नावाडा कराता	1663 715 1677 4055	9	यथावत
19	माण्डवा	6895	नवाधरा माण्डवा मय चक खापरडा शिवपुरा	1699 3506 1380 310 6895	29 माण्डवा	6895	नवाधरा माण्डवा मय चक खापरडा शिवपुरा	1699 3506 1380 310 6895	13	यथावत
20	डोजा	4671	डोजा राजगढी तलेया	2070 1090 1511 4671	30 डोजा	4671	डोजा राजगढी तलेया	2070 1090 1511 4671	9	यथावत

जि.आ.क.सि.मि.डि.
झारखण्ड

क्र.सं.	वर्तमान ग्राम पंचायत का नाम	वर्तमान ग्राम पंचायत की जनसंख्या	वर्तमान ग्राम पंचायत सम्मिलित ग्रामों के नाम	वर्तमान ग्राम पंचायत सम्मिलित ग्रामों की ग्रामवार जनसंख्या	प्रस्तावित ग्राम पंचायत का नाम	प्रस्तावित ग्राम पंचायत की जनसंख्या	प्रस्तावित ग्राम पंचायत सम्मिलित ग्रामों के नाम	प्रस्तावित ग्राम पंचायत सम्मिलित ग्रामों की ग्रामवार जनसंख्या	वाडों की संख्या	विशेष विवरण
1	2	3	4	5	7	8	9	10	11	12
21	वलोता	4464	डोलवर उपली वलोता	1274 3190 4464	31 वलोता	4464	डोलवर उपली वलोता	1274 3190 4464	9	यथावत
22	पाल माण्डव	4921	पाल माण्डव देवली खेडा हडमतिया दरा	2195 706 569 592 859 4921	32 पाल माण्डव	4921	पाल माण्डव देवली खेडा हडमतिया दरा	2195 706 569 592 859 4921	9	यथावत
23	कोलखण्डा	3513	कोलखण्डा जोगीवाडा रामा सामोता कुबेरा सामोता का ओडा	944 280 528 580 469 712 3513	33 कोलखण्डा	3513	कोलखण्डा जोगीवाडा रामा सामोता कुबेरा सामोता का ओडा	944 280 528 580 469 712 3513	7	यथावत
24	पाल कोलखण्डा	4783	पाल कोलखण्डा	4783	34 पाल कोलखण्डा	4783	पाल कोलखण्डा	4783	9	यथावत
25	सवगढ	3973	रतनपुरा सवगढ	1063 2910 3973	35 सवगढ	3973	रतनपुरा सवगढ	1063 2910 3973	7	यथावत
कुल		122424						122424		

चतुर्न/रवि/कोलखण्डा
जिला अधिकारी कुलपुर